



总 28.53

# 征收土地摸底调查表

序号	土地承包经营权人姓名	土地位置	地类	丈量尺寸	面积		土地承包经营权人签字	备注
					平方米	折合亩		
1	陈发续		耕地			1.97	陈发续	
2	马兰		耕地			2.18	马兰	
3	马世梅		耕地			3.05	马世梅	
4	陈发续		耕地			2.25	陈发续	
5	马兰		耕地			2.78	马兰	
6	陈发龙		耕地		1643.56	2.47	陈发龙	
7	陈发成		耕地			2.46	陈发成	陈
8	陈发吉		耕地		2390.97	3.59	陈亮	陈亮
9	陈发义		耕地			3.55	朱世江代	
10	陈发亮		耕地		2322.75	3.55	陈发亮	
合 计						2785		

涉及单个及单位代表人签字

镇政府: 王邦和 朱世江 梁春林 陈祥 付录一 杨金以 吉宏 郭和波

村村委会: 董立斌 张平

自然资源局: 县自然资源局 项目建设单位:

时间:

记录人:

# 征收土地摸底调查表



序号	土地承包经营权人姓名	土地位置	地类	丈量尺寸	面积		土地承包经营权人签字	备注
					平方米	折合亩		
1	陈继		耕地		3627.03	5.44亩	陈继	
2	石占祥		耕地			3.58亩	石占祥	
3	王园瑞		耕地			0.35亩	王园瑞	从李作智判
4	张永桂		耕地			2.02亩	朱世江(代)	张永桂
5	王康祖		耕地		2749.39	4.12亩	王康祖	
6	李连生		耕地			2.72亩	李连生	
7	付永国		耕地			2.98亩	付永国	
8	石台福		耕地			4.63亩	石台福	
9	陈发缘		耕地		1661.86	2.49亩	陈发缘	
10	陈发明		耕地			2.44亩	陈发明	
合 计						30.77		
涉及单个 人代表 签字	镇政府: 石台福 村村委员: 董立斌	组代表: 王弟礼 梁春林 自然资源所: 王弟礼	朱世江 石占祥 陈发缘	县自然资源局: 项目建设单位:	张明吉 张明吉	张明吉	张明吉	张明吉

时间:

记录人:


# 征收土地摸底调查表



序号	土地承包经营权人姓名	土地位置	地类	丈量尺寸	面积		土地承包经营权人签字	备注
					平方米	折合亩		
1	陈吉		耕地			1.95	陈吉	
2	陈强		耕地			1.95	陈强	
3	王正槐		耕地		1426.19	2.14	王正槐	
4	陈贵山		耕地		1099.02	1.65	陈贵山	
5	陈发华		耕地		1571.33	2.36	陈发华	
6	陈煜		耕地			1.55	陈煜	
7	陈发龙		耕地		1453.56	2.18	陈发龙	
8	陈发华		耕地			4.54	陈发华	
9	马世梅		耕地		2027.97	3.04	马世梅	
10	集		耕地		84.82	1.24	朱世江	
合计						22.6		
涉及单位及人代表签字	镇政府: 邵文福 村村委员: 董立斌		组代表: 王礼 朱世江 自然资源所: 李秀林 石吉祥 付永录		县自然资源局: 项目建设单位:		张和平 杨文忠	

记录人: 邵文福  
 时间:

# 征收土地摸底调查表




序号	土地承包经营权人姓名	土地位置	地类	丈量尺寸	面积		土地承包经营权人签字	备注
					平方米	折合亩		
1	石占福	七组	耕地		1931.65 m <sup>2</sup>	2.90亩	石占福代	未占项目
2	石占福	"	"		621.97 m <sup>2</sup>	0.93亩	石占福代	未占项目
3								
4								
5								
6								
7								
8								
9								
10								
合 计								
涉及单个及法人代表签字	华藏寺镇政府: 石占福 华藏寺村村委: 董立斌	七 组代表: 梁春升 华藏寺自然资源所: 曹斌	王希礼 朱世礼 石占福 石占福 石占福	县自然资源局: 项目建设单位:	张晖	石占福	石占福	石占福

时间:

记录人: 石占福

# 征收土地摸底调查表

定远县驷马村七组(石门滩组)



序号	土地承包经营权人姓名	土地位置	地类	丈量尺寸	面积		土地承包经营权人签字	备注	
					平方米	折合亩			
1	石占祥	七组	耕地		2188.77m <sup>2</sup>	3.28亩	石占祥		
2	王金生	"	"		1746.91m <sup>2</sup>	2.62亩	王金生		
3	马世梅	"	"		2539.43m <sup>2</sup>	3.81亩	马世梅		
4	马玉祥	"	"		1950.72m <sup>2</sup>	2.93亩	马玉祥		
5	胡建平	"	"		1758.83m <sup>2</sup>	2.64亩	胡建平		
6	朱文象	"	"		203.69m <sup>2</sup>	3.00亩	侯明代		
7	刘金凤	"	"		3023.04m <sup>2</sup>	4.53亩	刘金凤		
8	王弟祖	"	"		1160.29m <sup>2</sup>	1.74亩	王弟祖		
9	陈发祥	"	"		2538.23m <sup>2</sup>	3.81亩	陈发祥		
10	陈君	"	"		1345.23m <sup>2</sup>	2.02亩	陈发祥代		
合 计						30.38亩			
涉及单个代表人签字		驷马镇人民政府: 邵士福		七组代表: 王秋、朱世记、薛春桃、石占祥、陈发祥		县自然资源局: 张晖		极合... 古家... 张晖	
村代表签字		定远县驷马村村委: 董立斌		自然资源所: 薛藏		项目建设单位:			

记录人: 张岩 时间:

# 征收土地摸底调查表

岔口驿村七组(石门滩组)



序号	土地承包经营权人姓名	土地位置	地类	丈量尺寸	面积		土地承包经营权人签字	备注
					平方米	折合亩		
1	刘兴祥	七组	耕地	" "	2470.04m <sup>2</sup>	3.71亩	刘兴祥	
2	付永国	" "	" "	" "	2019.87m <sup>2</sup>	3.03亩	付永国	
3	张春花	" "	" "	" "	1924.31m <sup>2</sup>	2.89亩	付永国代签	
4	梁春林	" "	" "	" "	1744.36m <sup>2</sup>	2.62亩	梁春林	
5	石占珍	" "	" "	" "	1048.77m <sup>2</sup>	1.57亩	石占珍	
6	苏乃福	" "	" "	" "	1516.77m <sup>2</sup>	2.28亩	代张永霞代	
7	朱永昌	" "	" "	" "	1995.17m <sup>2</sup>	2.99亩	魏都香玲代	
8	付永录	" "	" "	" "	1064.8m <sup>2</sup>	1.60亩	付永录	
9	陈德君	" "	" "	" "	644.60m <sup>2</sup>	0.97亩	陈德君代	
10	张永桂	" "	" "	" "	1683.78m <sup>2</sup>	2.52亩	朱世江	
合 计						24.19亩		
涉及单位及人代表签字		华藏寺镇政府: 邵正福 岔口驿村村委委员: 董之斌		七组代表: 王弟松 朱世江 梁春林 石占珍 付永国		县自然资源局: 张晖 项目建设单位: 招远市		

时间:

记录人: 张晖

# 征收土地摸底调查表

总吗驿村七组(磨石门组)

序号	土地承包经营权人姓名	土地位置	地类	丈量尺寸	面积		土地承包经营权人签字	备注
					平方米	折合亩		
1	石台祥	七组	耕地		1388.00 m <sup>2</sup>	2.08亩	石台祥	
2	刘西祖	"	"		2720.19 m <sup>2</sup>	4.08亩	米世江	
3	付永庆	"	"		2850.47 m <sup>2</sup>	4.29亩	郝石礼代	
4	陈君	"	"		1893.12 m <sup>2</sup>	2.84亩	陈发成代	
5	刘兴祥	"	"		1483.37 m <sup>2</sup>	2.23亩	刘兴祥	
6								
7								
8								
9								
10								
合 计						15.52亩		
涉及单位及个人代表签字	华藏寺镇政府: 邵文福 总吗驿村村委: 董之武	七 组代表: 梁孝林 自然资源所: 曹培	王弟礼 米世江	县自然资源局: 项目建设单位:	张琛	初念心		



时间:

记录人: 吉岩

石门驿村组(石门组)

征收土地摸底调查表

序号	土地承包经营权人姓名	土地位置	地类	丈量尺寸	面积		土地承包经营权人签字	备注
					平方米	折合亩		
1	朱永昌		耕地		2042.65	3.06亩	朱永昌	
2	陈贵山		耕地		1960.66	2.94亩	陈贵山	
3	王金生		耕地		1930.85	2.90亩	王金生	
4	李作智		耕地		1960.35	2.94亩	李作智	
5	李作智		耕地		1507.60	<del>2.32</del> 2.27亩	李作智	226-0.35=1.91亩
6	石占福		耕地		1016.92	1.53亩	石占福	
7	陈发龙		耕地		1277.58	1.92亩	陈发龙	
8	梁元林		耕地		923.68	1.39亩	梁元林	
9	梁春林		耕地		1248.16	1.87亩	梁春林	
10	王弟祖		耕地		3189.87	4.78亩	王弟祖	
合 计						25.24		
涉及单位及个人代表签字		镇政府: 石门组	组代表: 朱世记	自然资源局: 梁春林	自然资源局: 梁春林	自然资源局: 梁春林	自然资源局: 梁春林	自然资源局: 梁春林
记录人: 邢明		村村委会: 董立斌	自然资源局: 梁春林	自然资源局: 梁春林	自然资源局: 梁春林	自然资源局: 梁春林	自然资源局: 梁春林	自然资源局: 梁春林

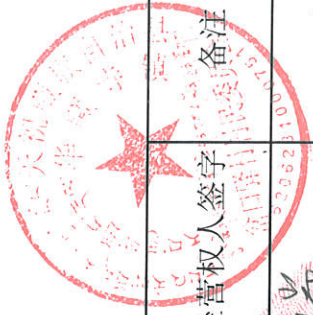


时间:



# 征收土地摸底调查表

石门滩



序号	土地承包经营权人姓名	土地位置	地类	丈量尺寸	面积		土地承包经营权人签字	备注
					平方米	折合亩		
1	王园瑞		耕地		1145.36	1.72亩	王园瑞	
2			耕地		1432.20	2.15亩	朱世江	
3	李兰生		耕地		1186.07	1.78亩	李兰生	
4	陈德花		耕地		1733.88	2.60亩	陈德花	
5	王园瑞		耕地		3039.76	4.56亩	王园瑞	
6	付永庆		耕地		759.79	1.14亩	付永庆	
7	李兰生		耕地		1251.18	1.86亩	李兰生	
8	陈发凤		耕地		<del>1251.18</del>	1.88亩	陈发凤	
9	王园瑞		耕地		1725.51	2.59亩	王园瑞	
10	陈发凤		耕地		1934.20	2.90亩	陈发凤	
合 计						23.18		

涉及单位及代表人签字

镇政府: 邵元福  
 村村委会: 董立斌

组代表: 梁春林 王弟社 朱世江 王园瑞 陈发凤 李兰生 付永庆 陈德花 李兰生 陈发凤 王园瑞 陈发凤

自然资源所: 曹斌

县自然资源局: 张纪岩 杨会斌  
 项目建设单位:

时间:

记录人: 邵元福

# 征收土地摸底调查表

石门滩




序号	土地承包经营权人姓名	土地位置	地类	丈量尺寸	面积		土地承包经营权人签字	备注
					平方米	折合亩		
1	梁春林		耕地		1488.59	2.25亩	梁春林	
2	陈煜		耕地		1258.51	1.89亩	陈煜	
3	陈发水		耕地		793.3	1.19亩	陈发水	
4	王正槐		耕地			2.31亩	王正槐	确权
5	朱世江		耕地			3.14亩	朱世江	确权
6	李作玉		耕地		1702.52	2.55亩	李作玉	
7	陈强 冯玉祥		耕地		3281.2	0.49亩	陈强	
8	陈发水		耕地		737.21	1.11亩	陈发水	
9	集体		耕地		747.48	1.12亩	朱世江	
10	李连生		耕地			4.45亩	李连生	确权
合 计						24.97		
涉及单个及单位代表人签字		镇政府: 邵正福 村村委员: 董立洲		组代表: 王正槐 梁春林 陈强 冯玉祥 陈发水 朱世江 李连生		县自然资源局: 张和平 冯志宏 郭斌		自然资源局: 杨志宏

项目建设单位:

时间:

记录人: 郭斌

天祝县华藏寺镇总坪村沙湾(七组) 18293562145 地上附着物(苗木)登记表1



姓名	类别项目	白杨树(胸径)						松树/柏树(高度)				柳树、暴马丁香、榆树、桦树、杏树、碧桃		葡萄、油桃、苹果树、梨树、樱桃、花椒树(经济树种)			合计	签名
		5公分以下(含5公分)	6-10公分(含10公分)	10-15公分(含15公分)	15-20公分(含20公分)	20-25公分(含25公分)	25-30公分(含30公分)	30公分以上	0.6米以下(含0.6)	0.6-1.1米(含1.1)	1.1-1.6米(含1.6)	1.6米以上	地径≤2公分	地径>2公分	苗木(3年以下未挂果)	初产期(挂果2年内)		
付永红	数量	1	19	9	3	5	6	1	1	1	1	1	1	1	1	1	33	付永红
	数量																	
	数量																	
	数量																	
	数量																	
	数量																	
	数量																	
	数量																	
	数量																	
合计																		

天祝县华藏寺镇总坪村村委会代表签字: 董立刚 华藏寺 七组代表签字: 梁彦林 华藏寺 镇政府签字: 祁正福 项目签字: 张岩 华藏寺 县自然资源局签字: 张电军 华藏寺 县自然资源局签字: 王本祖 米世江

# 征收土地摸底调查表



序号	土地承包经营权人姓名	土地位置	地类	丈量尺寸	面积		土地承包经营权人签字	备注
					平方米	折合亩		
1	苏万福		耕地		552.37	0.83亩	苏万福	
2	陈旭		耕地		536.86	0.81亩	陈旭	
3	曹尔香		耕地		163.55	0.25亩	曹文香	
4							苏万福	
5								
6								
7								
8								
9								
10								
合 计						189		

镇代表: 梁春林 孙祥林  
 自然资源所: 孙祥林

镇政府: 苏万福  
 村村委员: 曹尔香

县自然资源局:  
 项目建设单位:

苏万福  
 曹尔香

记录人: 苏万福

时间: